



**КОМИТЕТ ИМУЩЕСТВЕННЫХ ОТНОШЕНИЙ  
АДМИНИСТРАЦИИ ПЕРМСКОГО МУНИЦИПАЛЬНОГО РАЙОНА**

**РЕШЕНИЕ**  
о размещении объектов № 555

Пермский край  
Пермский район

13.07.2021

Комитет имущественных отношений администрации Пермского муниципального района разрешает Акционерному обществу «Газпром газораспределение Пермь» (ИНН 5902183841, ОГРН 2125902017723, почтовый адрес: 614000, г. Пермь, ул. Петропавловская, 43)

размещение объекта «газопровод давлением до 0,6 Мпа, для размещения которого не требуется разрешение на строительство»

на землях государственная собственность на которые не разграничена

на срок 1 год с 13.07.2021 г. по 12.07.2022 г.

Местоположение: Пермский край, Пермский район, Юго-Камское с/п, с.п. Юго-Камский, ул. Советская, к дому 35.

Приложение: схема предполагаемых к использованию земель или части земельного участка.

Председатель комитета имущественных  
отношений администрации Пермского  
муниципального района

(подпись, печать)

Г.В. Мюресов





### Схема предполагаемых к использованию земель или части земельного участка

Объект: Газопровод давлением до 0,6 Мпа включительно, для размещения которого не требуется разрешения на строительство

Местоположение: расположенным по адресу: Пермский край, р-н Пермский, с/пос. Юго-Камское, с.п. Юго-Камский, ул. Советская, к дому 35  
 Площадь земель или части земельного участка, кв.м.: 1631

Категория земель: земли населенных пунктов

Вид разрешенного использования: -

Описание границ смежных землепользователей:

- От точки н1 до точки н4 - земельный участок с кадастровым номером 59:32:0100009:5395
- От точки н4 до точки н8 - земли общего пользования
- От точки н8 до точки н10 - земельный участок с кадастровым номером 59:32:0100009:5546
- От точки н10 до точки н12 - земли общего пользования
- От точки н12 до точки н14 - земельный участок с кадастровым номером 59:32:0100009:785
- От точки н14 до точки н15 - земли общего пользования
- От точки н15 до точки н20 - земельный участок с кадастровым номером 59:32:0100009:5396
- От точки н20 до точки н28 - земельный участок с кадастровым номером 59:32:0100009:788
- От точки н28 до точки н29 - земли общего пользования
- От точки н29 до точки н37 - земельный участок с кадастровым номером 59:32:0100009:789
- От точки н37 до точки н1 - земли общего пользования









Каталог координат, м

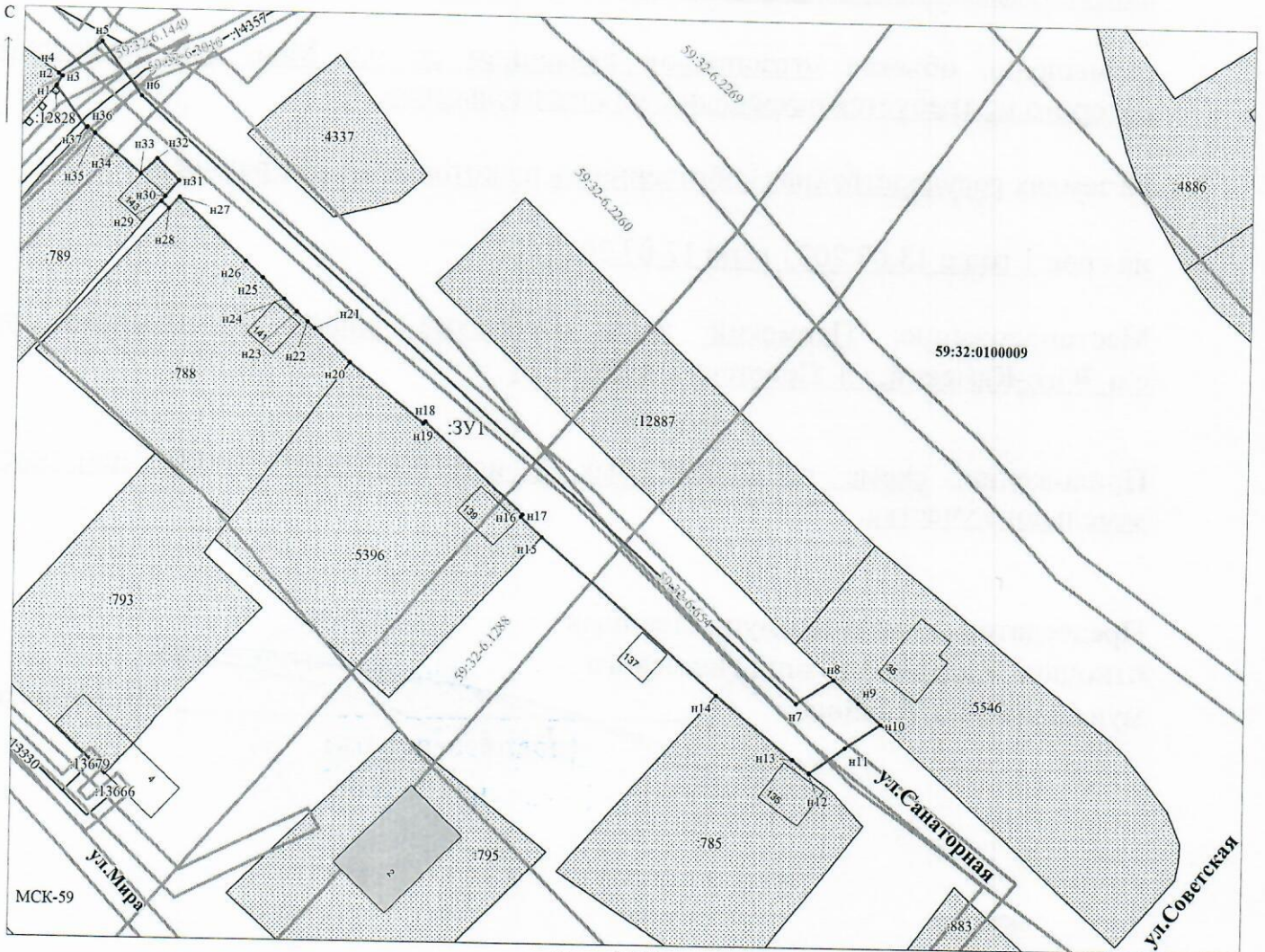
№ точки границы	X	Y
н1	483811.10	2191309.96
н2	483811.21	2191310.05
н3	483812.77	2191311.02
н4	483813.27	2191310.33
н5	483818.97	2191317.80
н6	483809.63	2191324.93
н7	483706.97	2191440.06
н8	483711.21	2191446.39
н9	483707.17	2191450.78
н10	483703.55	2191454.71
н11	483699.42	2191448.54
н12	483694.98	2191442.46
н13	483697.27	2191439.59
н14	483708.07	2191426.14
н15	483734.70	2191395.42
н16	483738.20	2191391.66
н17	483738.57	2191392.00
н18	483754.44	2191374.95
н19	483754.08	2191374.61

Каталог координат, м

№ точки границы	X	Y
н20	483764.37	2191361.80
н21	483770.13	2191355.66
н22	483771.31	2191354.41
н23	483773.08	2191352.52
н24	483775.22	2191350.26
н25	483778.76	2191346.51
н26	483781.56	2191343.53
н27	483792.35	2191331.83
н28	483790.35	2191330.01
н29	483791.57	2191328.65
н30	483792.43	2191329.37
н31	483795.26	2191331.75
н32	483798.88	2191327.88
н33	483796.25	2191325.03
н34	483799.95	2191320.61
н35	483803.09	2191316.85
н36	483804.15	2191315.59
н37	483803.97	2191315.42

#### Условные обозначения:

-  - предполагаемый участок земель, на которых планируется размещение объекта
-  - зоны с особыми условиями использования территории, сведения о которых внесены в ЕГРН
-  - границы и номер земельного участка, сведения о которых внесены в ЕГРН
-  - обозначение запрашиваемого земельного участка
-  - границы и номер объекта капитального строительства, сведения о которых внесены в ЕГРН
-  н1 - характеристика точки границ земель или части земельного участка
-  - граница кадастрового квартала
-  - номер кадастрового квартала



Масштаб 1:800

Заявитель: \_\_\_\_\_ / Егошина И.В.  
 МП (подпись, расшифровка подписи)  
 (для юридических лиц и индивидуальных предпринимателей)